

ЛОКАЛИЗАЦИЯ И РЕКОНСТРУКЦИЯ МЕСТА БИТВЫ ПРИ ВОПЛАВКАХ 7 АПРЕЛЯ 1311 ГОДА

Руслан Гагуа
Пинск, Беларусь

В представленной статье автор предпринимает попытку локализации сражения при Воплавках 7 апреля 1311 года между армиями Тевтонского ордена и Великого княжества Литовского, а так же реконструкции особенностей рельефа местности в которых оно проходило.

Ключевые слова: *битва при Воплавках, Витень, Генрих фон Плоцке, Тевтонский орден, Великое княжество Литовское, Пруссия, Средние века*

Битва, при Воплавках, в которой войска Тевтонского ордена под командованием великого комтура Генриха фон Плоцке разбили армию великого князя литовского Витеня, состоялась 7 апреля 1311 года. Несмотря на то, что данное сражение являлось одним из крупнейших на территории Пруссии в XIII–XIV веках, в мире существуют лишь единичные публикации, касающиеся данного исторического события [7]. До настоящего момента никем из исследователей не ставилась перед собой задача реконструировать рельефные особенности, в которых вёлся бой между крестоносцами и воинами Великого княжества Литовского в начале XIV столетия. В связи с этим автор ставит перед собой задачу заполнить указанный пробел в исследовании битвы и на основании нарративных и картографических источников попытаться провести реконструкцию географических условий, в которых она происходила в конкретное историческое время.

Все источники, которые содержат указание на место сражения, будь то Пётр фон Дусбург, Виганд фон Марбург, либо Николай фон Ерошин единодушно называют, что оно находилось в «поле Воплавки» [5, с. 176; 6, с. 575; 8, с. 456]. Кроме того, Николай фон Ерошин дополнительно сообщает, что лагерь Витеня был разбит «*вверху на одной горе, вдоль и поперёк укрепленной*» – «*Impor uf einem berge Di lenge und di twerge Mit hegenen vorzingilt*» [6, с. 576].

Свидетельства хроник, дополненные данными изустной традиции, позволяют локализовать место расположения лагеря, а, следовательно, и сражения. Укрепленный лагерь Витеня располагался на холме, находящемся на северо-востоке, в километре от современного местонахождения деревни Воплавки Кентжинского повята, который среди местных жителей носит название «Кровавой горы». Холм является господствующей высотой в данной местности и достигает отметки 141,3 метра над уровнем моря, возвышаясь над прилегающими озёрами на 20 метров. Локализация места битвы подтверждается находками в этом месте двух боевых топоров, наконечников стрел,

арбалетных болтов и фрагмента стремени, хранящихся ныне в городском музее города Кентжин [4].

Кровавая гора находится непосредственно в пойме Воплавки – природном комплексе, изобилующем озерцами, заболоченными и подмоклыми территориями [9].

На востоке от Кровавой горы расположено достаточно большое – более километра в ширину – озеро Муй. Во время битвы в это озеро, а также в заболоченные окрестности, по-видимому, и было загнано значительное число воинов князя Витеня, где они, как свидетельствуют источники, в большом количестве утонули [8, С. 176–177].

На данный момент эта территория претерпела значительные изменения вследствие проведения мелиоративных работ, вызвавших снижение заболоченности вокруг Кровавой горы и даже исчезновению нескольких озёр. Это становится очевидным благодаря ретроспективному анализу подробных немецких и советских карт конца XIX – первой половины XX века.

На карте Восточной Пруссии, составленной военными топографами рабоче-крестьянской красной армии в 1936 году, обозначен протекающий мимо восточного склона Кровавой горы ручей, который брал начало в болоте, располагавшемся между холмом и усадьбой Стжыже на месте нынешнего урочища. До впадения в реку Губер, восточнее Воплавок, ручей протекал через озеро, которое на данный момент обмелело, заросло и практически исчезло. В нескольких сотнях метров к западу от озера Муй на карте обозначен гостиный двор «Вальдзее», что в переводе с немецкого означает «Лесное озеро» [2].

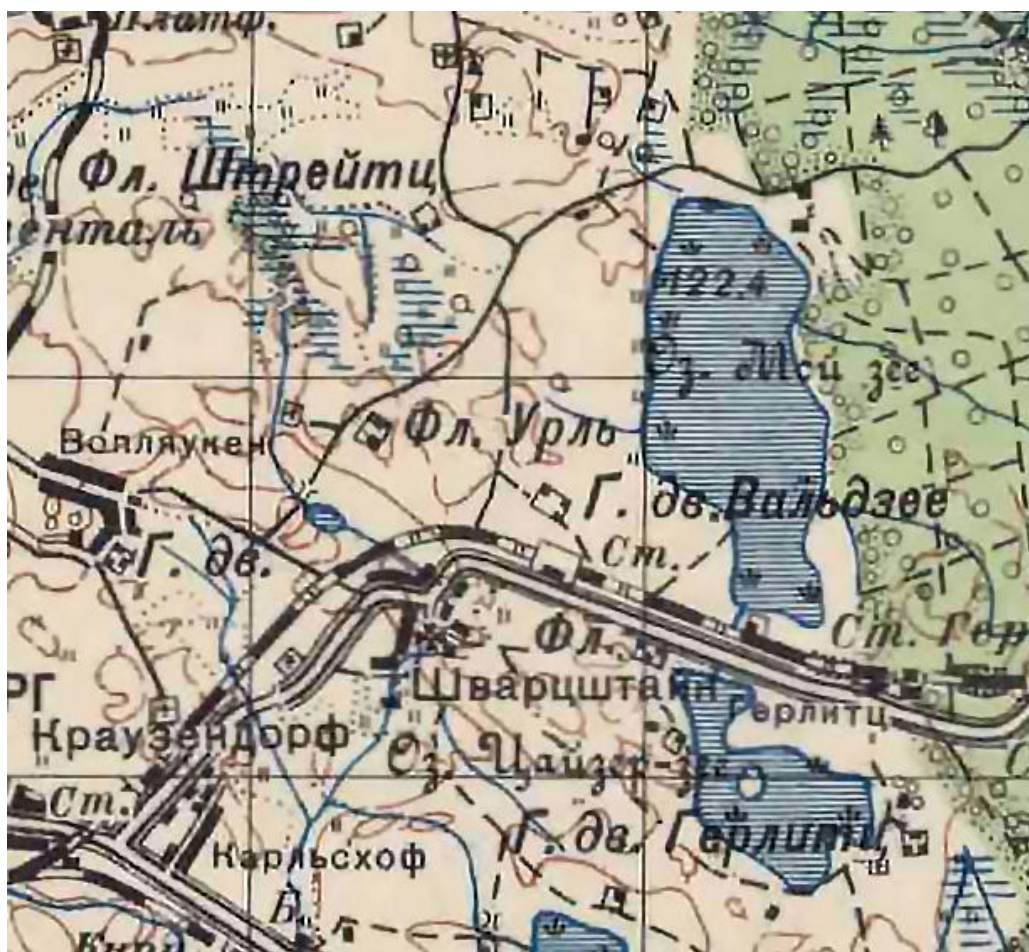


Рисунок 1. Фрагмент карты Восточной Пруссии РККА. 1936 г.

На немецкой карте округа Растенбург 1938 года, выполненной в масштабе 1:25000, рядом с двором Вальдзее отмечено болото, возможно ранее и являвшееся тем самым лесным озером, давшим ему название. Название говорит о том, что лес ранее занимал не только восточный, но и западный берег озера Муй.

На этой же карте на месте урочища у усадьбы Стжыже обозначено болото с подписью «*Ehem. Streit See*». Это означает, что в этом месте ранее находилось Озеро Битвы [3].

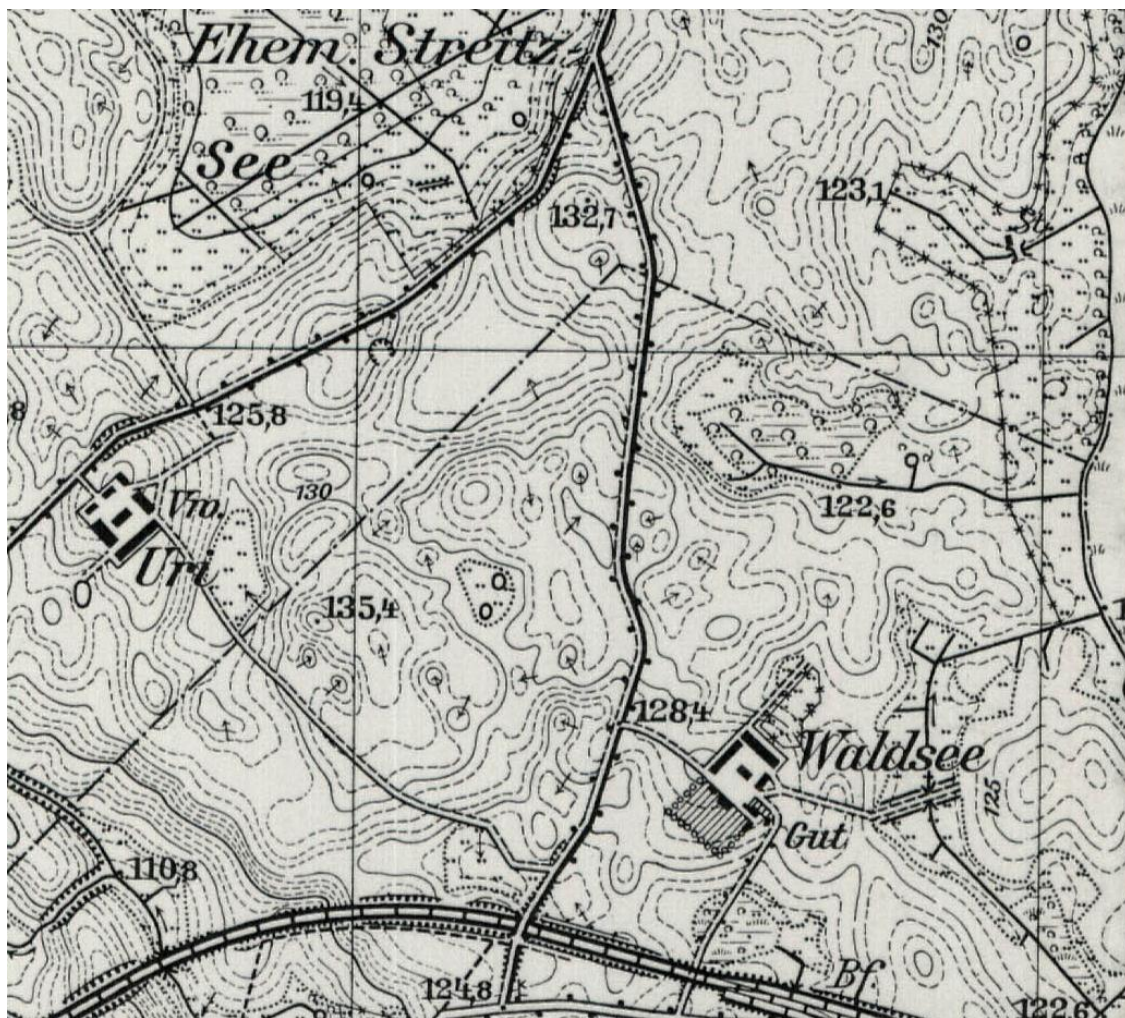


Рисунок 2. Фрагмент немецкой карты округа Растенбург. 1938 г.

На карте Германской империи немецкого генерального штаба 1893 года данное озеро было обозначено на месте нынешнего урочища рядом с усадьбой Страйтц (по-польски – Стжыже). Между Озёрами Страйтц и Муй был отмечен смешанный лес, который сейчас отсутствует [1].

На этой же карте картограф обозначил место битвы при Воплавках с ошибочной датой – 1311 год [1].

Практически на ней хорошо отражено состояние рельефа местности, предшествующее мелиоративным работам, осуществлённым здесь в XX столетии.

Вполне очевидно, что, холм, на котором располагался укреплённый лагерь князя Витеня, возвышался, как минимум, над ещё несколькими озёрами, полукругом окружавшими его с восточной стороны.

Также не вызывает сомнений, пространство между озером Страйц и Муй было покрыто лесом.

В свою очередь западный берег озера Муй, как видно на предыдущей карте был в значительной мере заболочен.

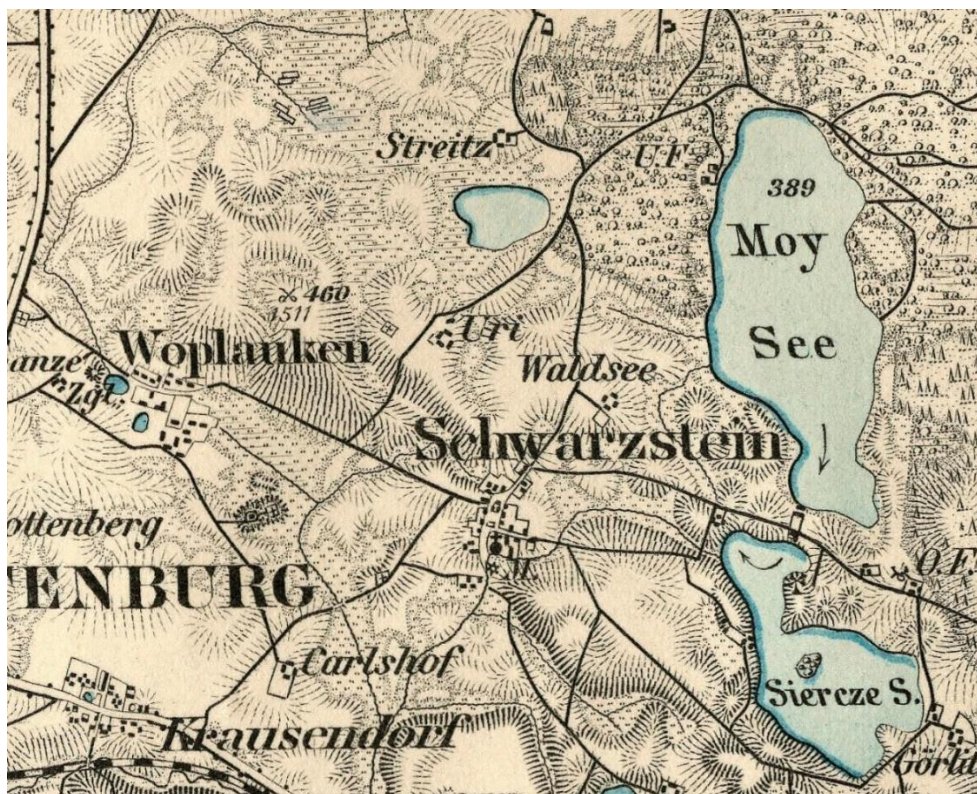


Рисунок 3. Фрагмент карты Германской империи немецкого генштаба. 1893 г.

Современный рельеф этой местности на спутниковых снимках выглядит следующим образом:



Рисунок 4. Вид места битвы при Воплавках со спутника

На снимке хорошо видна Кровавая гора – холм, на котором располагался в 1311 году лагерь князя Витеня, ручей, огибающий его на востоке, а также нераспаханные урочища на месте озёр Битвы и Лесного.

Сопоставив результаты ретроспективного анализа картографических данных и топонимики со свидетельствами изустной истории и летописных источников, мы можем реконструировать историческое состояние рельефа местности, где происходило сражение, а также во многом прояснить его ход.

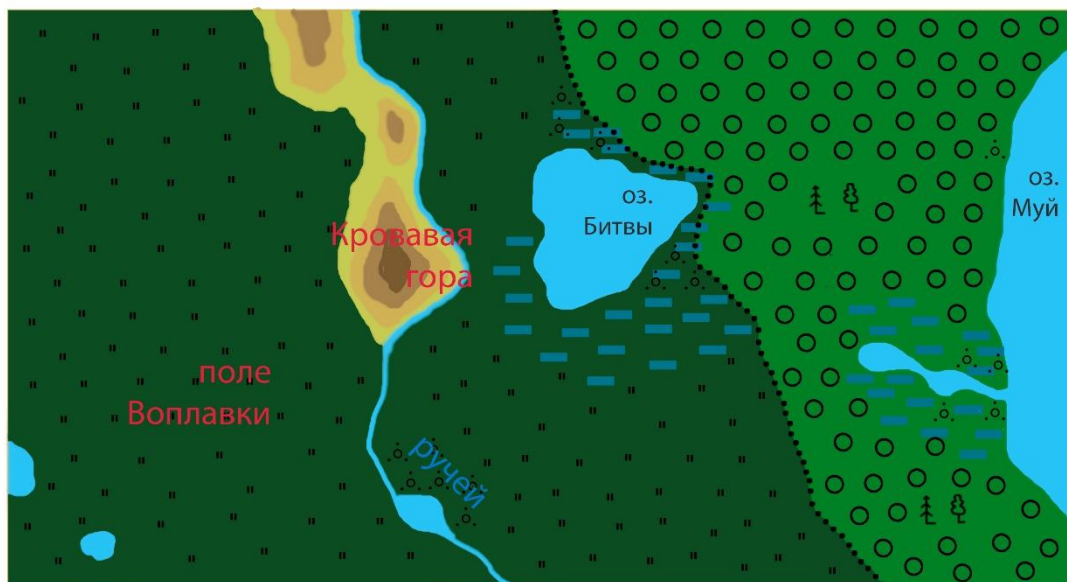


Рисунок 5. Реконструкция рельефа места битвы при Вopлавках

Очевидно, что крестоносцы предприняли первую атаку на лагерь армии Великого княжества Литовского в направлении с запада на восток, и впоследствии оттеснили и загнали противника в прилегающие озёра – Страйтц, Муй и другие, где последние и обрели в большинстве своём смерть, а великий князь литовский Витень потерпел своё первое и единственное сокрушительное поражение на военном поприще. Как мы видим память о сражении, состоявшемся в начале XIV столетия до сих пор сохраняется в местной топонимике.

1. 17459 @ Karte des Deutschen Reiches 1:100 000 – Generalstabskarte [Электронный ресурс]. – Режим доступа: <http://igrek.amzp.pl/details.php?id=17459> . – Дата доступа: 27.07.2014.
2. 1756929 @ Генеральный Штаб Рабоче-Крестьянской Красной Армии 1:100 000 [Электронный ресурс]. – Режим доступа: <http://igrek.amzp.pl/details.php?id=1756929>. – Дата доступа: 27.07.2014.
3. 8798 @ Topographische Karte 1:25 000 (Mebtischblatt) [Электронный ресурс]. – Режим доступа: <http://igrek.amzp.pl/details.php?id=8798> . – Дата доступа: 27.07.2014.
4. Bitwa stulecia / Biuletyn gminy Kętrzyn. – Nr. 7 /113. – 2009. – 14 września. – S. 3–4.
5. Di Kronike von Pruzinlant des Nicolaus von Jeroschin // Scriptorum rerum Prussicarum / hrsg. von T. Hirsch, M. Töppen, E. Strehlke. – Bd. I. – Leipzig: verlag von S. Hirzel, 1861. – S. 576.
6. Die Chronik Wigands von Marburg // Scriptorum rerum Prussicarum / hrsg. von T. Hirsch, M. Töppen, E. Strehlke. – Bd. II. – Leipzig: verlag von S. Hirzel, 1863. – S. 456.
7. Gagua, R.B. The Battle of Woplawki: the Fall of Anticrusaders Campaigns of Grand Duke of Lituania Vitenes = Битва под Вopлавками: крах антикрестовых походов / R. B. Gagua // Crusader = Крестоносец : научный журнал. – 2015. – Vol. 1, Is. 1. – S. 23–38.
8. Petri de Dusburg Chronicon terrae Prussie // Scriptorum rerum Prussicarum / hrsg. von T. Hirsch, M. Töppen, E. Strehlke. – Bd. I. – Leipzig: verlag von S. Hirzel, 1861. – S. 176–177.

9. Rozlewisko Wopławki [Электронный ресурс]. – Режим доступа: http://pl.wikipedia.org/wiki/Rozlewisko_Wop%C5%82awki . – Дата доступа: 27.07.2014.